Przekrój charakterystyczny A–A KR1, G2
przekrój półuliczny w terenie zabudowy



6 cm – kostka brukowa betonowa prostokątna 20x10 cm, szara, z fazą wg PN-EN 1338 z 2005 r.

4 cm – podsypka cementowo – piaskowa 1:4 (w strefie kontrolowanej gazociągu podsypka grysowa)

15 cm – podbudowa zasadnicza z mieszanki kruszywa niezwiązanego C50/30 frakcji 0/31,5 KR 1-2 wg WT-4-2025

15 cm – warstwa ulepszonego podłoża z mieszanki niezwiązanej lub gruntu niewysadzinowego o CBR ≥ 20%

podłoże gruntowe

orientacyjne położenie sieci gazowej
ok. 1,2 – 1,5 m poniżej poziomu terenu
(do weryfikacji w terenie)

10 cm – nawierzchnia z mieszanki kruszywa niezwiązanego 0/31,5 KR 1-2 wg WT-4-2010

4 cm – w-wa ścieralna z betonu asfaltowego AC 11 S 50/70 KR 1-2 wg WT-2-2014

skropienie emulsją asfaltową szybkorozpadową C 60 B 3 ZM dozowane emulsji 0,4 kg/m² asfalt pozostały 0,24 kg/m²

5 cm – w-wa wiążąca z betonu asfaltowego AC 16 W 50/70 KR 1-2 wg WT-2-2014

skropienie emulsją asfaltową szybkorozpadową C 60 B 10 ZM/R dozowane emulsji 0,3 kg/m² asfalt pozostały 0,42 kg/m²

22 cm – podbudowa zasadnicza z mieszanki kruszywa niezwiązanego C50/30 frakcji 0/31,5 KR 1-2 wg WT-4-2025

moduł odkształcenia wtórnego E_2 ≥ 80 MPa
wskaźnik odkształcenia $I_0 = E_2/E_{v2} \leq 2$

11 cm – warstwa mrozoochronna z mieszanki kruszywa związanego
cementem C15/2 CBGM 0/8 wg WT-5-2010 lub warstwa mrozoochronna z gruntu stabilizowanego na miejscu cementem C15/2 (mieszanie na miejscu)
na podstawie zatwierdzonej recepty laboratoryjnej

podłoże gruntowe

Przekrój charakterystyczny B–B KR1, G2
przekrój szlakowy do km 1+100



6 cm – kostka brukowa betonowa prostokątna 20x10 cm, szara, z fazą wg PN-EN 1338 z 2005 r.

4 cm – podsypka cementowo – piaskowa 1:4 (w strefie kontrolowanej gazociągu podsypka grysowa)

15 cm – podbudowa zasadnicza z mieszanki kruszywa niezwiązanego C50/30 frakcji 0/31,5 KR 1-2 wg WT-4-2025

15 cm – warstwa ulepszonego podłoża z mieszanki niezwiązanej lub gruntu niewysadzinowego o CBR ≥ 20%

podłoże gruntowe

10 cm – nawierzchnia z mieszanki kruszywa niezwiązanego 0/31,5 KR 1-2 wg WT-4-2010

4 cm – w-wa ścieralna z betonu asfaltowego AC 11 S 50/70 KR 1-2 wg WT-2-2014

skropienie emulsją asfaltową szybkorozpadową C 60 B 3 ZM dozowane emulsji 0,4 kg/m² asfalt pozostały 0,24 kg/m²

5 cm – w-wa wiążąca z betonu asfaltowego AC 16 W 50/70 KR 1-2 wg WT-2-2014

skropienie emulsją asfaltową szybkorozpadową C 60 B 10 ZM/R dozowane emulsji 0,3 kg/m² asfalt pozostały 0,42 kg/m²

22 cm – podbudowa zasadnicza z mieszanki kruszywa niezwiązanego C50/30 frakcji 0/31,5 KR 1-2 wg WT-4-2025

moduł odkształcenia wtórnego E_2 ≥ 80 MPa
wskaźnik odkształcenia $I_0 = E_2/E_{v2} \leq 2$

11 cm – warstwa mrozoochronna z mieszanki kruszywa związanego
cementem C15/2 CBGM 0/8 wg WT-5-2010 lub warstwa mrozoochronna z gruntu stabilizowanego na miejscu cementem C15/2 (mieszanie na miejscu)
na podstawie zatwierdzonej recepty laboratoryjnej

podłoże gruntowe

Przekrój charakterystyczny C–C
zjazd uliczny przez chodnik

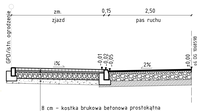

8 cm – kostka brukowa betonowa prostokątna 20x10 cm, grafitowa, z fazą wg PN-EN 1338 z 2005 r.

4 cm – podsypka cementowo – piaskowa 1:4 (w strefie kontrolowanej gazociągu podsypka grysowa)

20 cm – podbudowa zasadnicza z mieszanki kruszywa niezwiązanego C50/30 frakcji 0/31,5 KR 1-2 wg WT-4-2025

15 cm – podbudowa pomocnicza z kruszywa 0/2 f3

podłoże gruntowe

Przekrój charakterystyczny D–D
zjazd uliczny przez pobocze

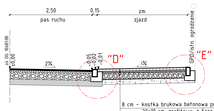

8 cm – kostka brukowa betonowa prostokątna 20x10 cm, grafitowa, z fazą wg PN-EN 1338 z 2005 r.

4 cm – podsypka cementowo – piaskowa 1:4 (w strefie kontrolowanej gazociągu podsypka grysowa)

20 cm – podbudowa zasadnicza z mieszanki kruszywa niezwiązanego C50/30 frakcji 0/31,5 KR 1-2 wg WT-4-2025

15 cm – podbudowa pomocnicza z kruszywa 0/2 f3

podłoże gruntowe

Przekrój charakterystyczny E–E
zjazd szlakowy przez pobocze i rów

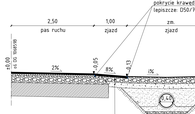

20 cm – podbudowa zasadnicza z mieszanki kruszywa niezwiązanego C50/30 frakcji 0/31,5 KR 1-2 wg WT-4-2025

15 cm – podbudowa pomocnicza z kruszywa 0/2 f7

podłoże gruntowe lub nasyp wg PN-S-02205:1998

5 cm – w-wa ścieralna z AC 11 S 50/70 KR 1-2 wg WT-2-2014

skropienie emulsją asfaltową wolnorozpadową C 60 B 10 ZM/R dozowane emulsji 0,3 kg/m2, asfalt pozostały 0,42 kg/m2

15 cm – podbudowa zasadnicza z mieszanki kruszywa niezwiązanego C50/30 frakcji 0/31,5 KR 1-2 wg WT-4-2025

15 cm – podbudowa pomocnicza z kruszywa 0/2 f3

podłoże gruntowe lub nasyp wg PN-S-02205:1998

Przekrój charakterystyczny F–F KR1, G4
przekrój szlakowy od km 1+100 do końca opracowania



10 cm – nawierzchnia z mieszanki kruszywa niezwiązanego 0/31,5 KR 1-2 wg WT-4-2010

4 cm – w-wa ścieralna z betonu asfaltowego AC 11 S 50/70 KR 1-2 wg WT-2-2014

skropienie emulsją asfaltową szybkorozpadową C 60 B 3 ZM dozowane emulsji 0,4 kg/m² asfalt pozostały 0,24 kg/m²

5 cm – w-wa wiążąca z betonu asfaltowego AC 16 W 50/70 KR 1-2 wg WT-2-2014

skropienie emulsją asfaltową szybkorozpadową C 60 B 10 ZM/R dozowane emulsji 0,3 kg/m² asfalt pozostały 0,42 kg/m²

22 cm – podbudowa zasadnicza z mieszanki kruszywa niezwiązanego C50/30 frakcji 0/31,5 KR 1-2 wg WT-4-2025

moduł odkształcenia wtórnego E_2 ≥ 80 MPa
wskaźnik odkształcenia $I_0 = E_2/E_{v2} \leq 2$

41 cm – warstwa mrozoochronna z mieszanki kruszywa związanego
cementem C15/2 CBGM 0/8 wg WT-5-2010 lub warstwa mrozoochronna z gruntu stabilizowanego na miejscu cementem C15/2 (mieszanie na miejscu)
na podstawie zatwierdzonej recepty laboratoryjnej

podłoże gruntowe

Szczegół "A" – skala 1:10

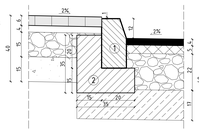

1. Krawężnik betonowy uliczny 15x30
2. Ława z oporem z betonu C12/15
F = 0,083 m³/mb

Szczegół "B" – skala 1:10



1. Obrzeże betonowe 8x30
2. Ława z betonu C12/15
F = 0,043 m³/mb

Szczegół "C" – skala 1:10

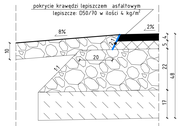

Szczegół "D" – skala 1:10

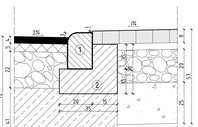

1. Krawężnik betonowy najazdowy 15x22
2. Ława z oporem z betonu C12/15
F = 0,075 m³/mb

Szczegół "E" – skala 1:10

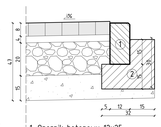

1. Opornik betonowy 12x25
2. Ława z oporem z betonu C12/15
F = 0,071 m³/mb

ZESPÓŁ PROJEKTOWY		
FUNKCJA	IMIĘ I NAZWISKO	PODPIS
Projektant	mgr inż. Paulina Jabłonkiewicz upr. PDL/0061/PBD/23	
Projektant	inż. Michał Gorzelski upr. LUB/0111/POID/23	
Sprawdzający	mgr inż. Jerzy Gorzelski upr. LUB/0111/POID/23	

NAZWA OBIEKTU BUDOWLANEGO

ROZBUDOWA DROGI GMINNEJ NR 106859B
RAFAŁÓWKA-ZABŁUDÓW - ETAP I

TYTUŁ RYSUNKU

PRZEKRÓJE CHARAKTERYSTYCZNE

DATA	SKALA	NR RYS.
.....2026	1:50	3